

# Technical Guide

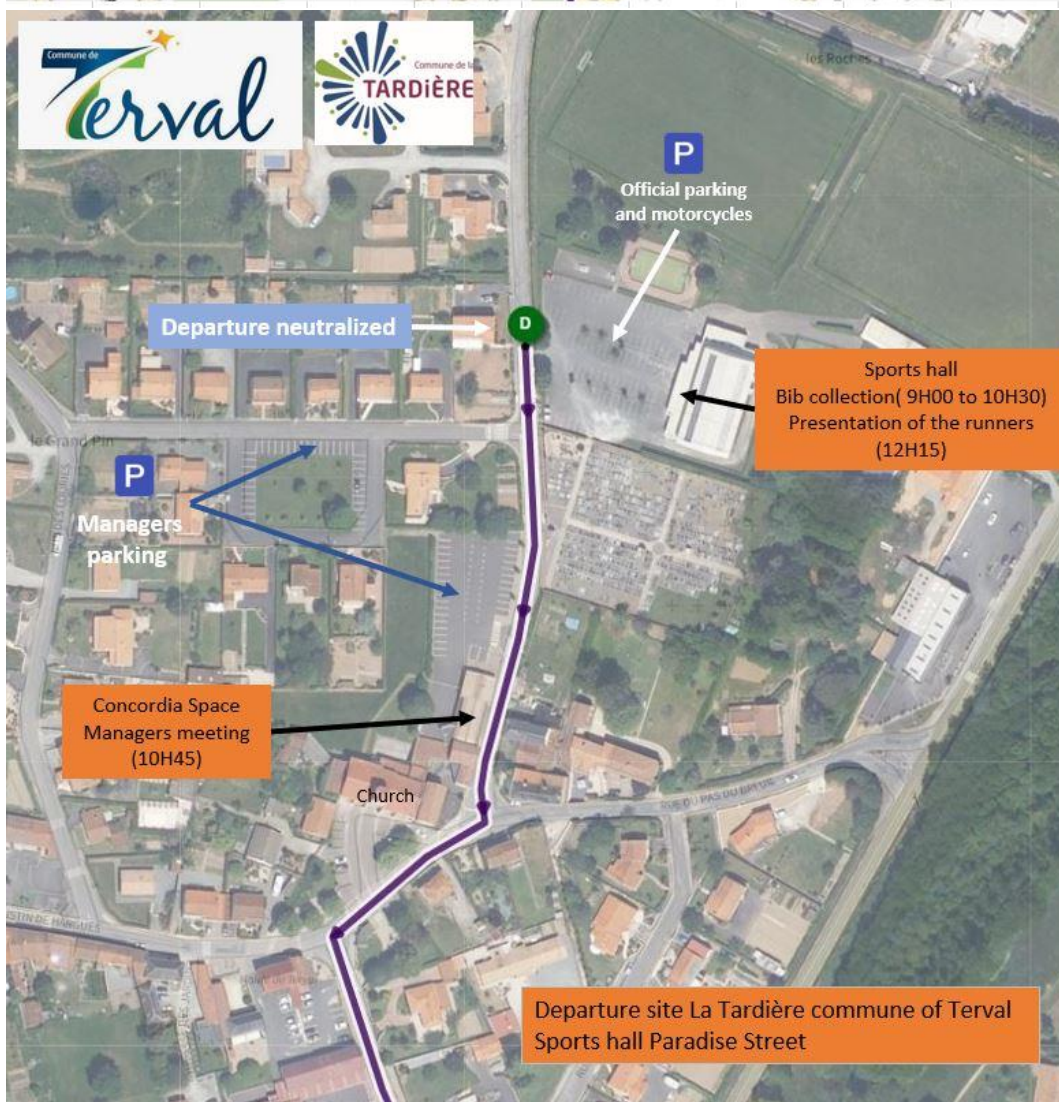


## *Details of the race organisation :*

### *La Tardière, start of the race*

#### *(Salle omnisports, Paradis'streat)*

- **09H00 à 10H30** : Race documents available, Salle omnisports
- **10H45** : Team managers meeting, 'Espace Concordia', Paradis'streat
- **12H15** : Team presentation
- **13H00** : Start neutralized for 3,8 KM
- **13H00** : Schoolboy races, organisation VCPC

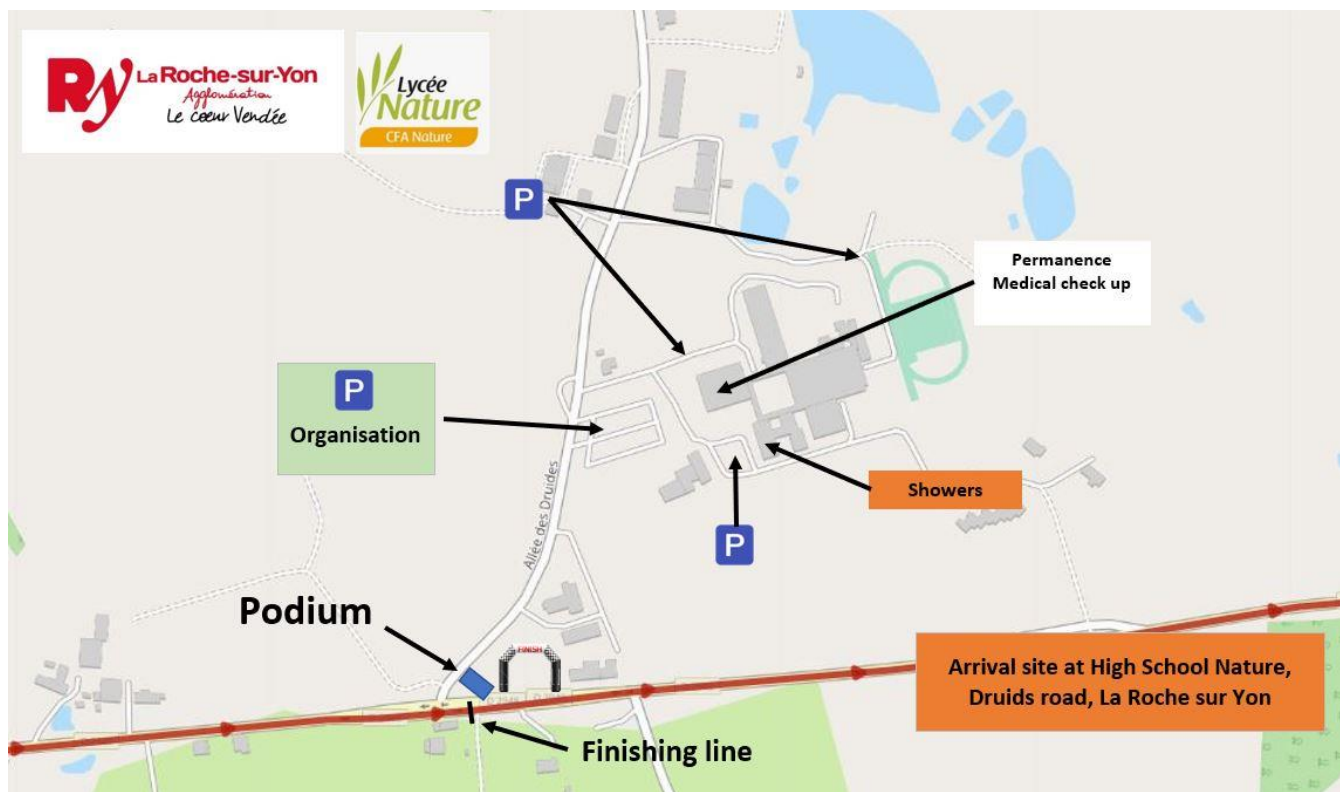


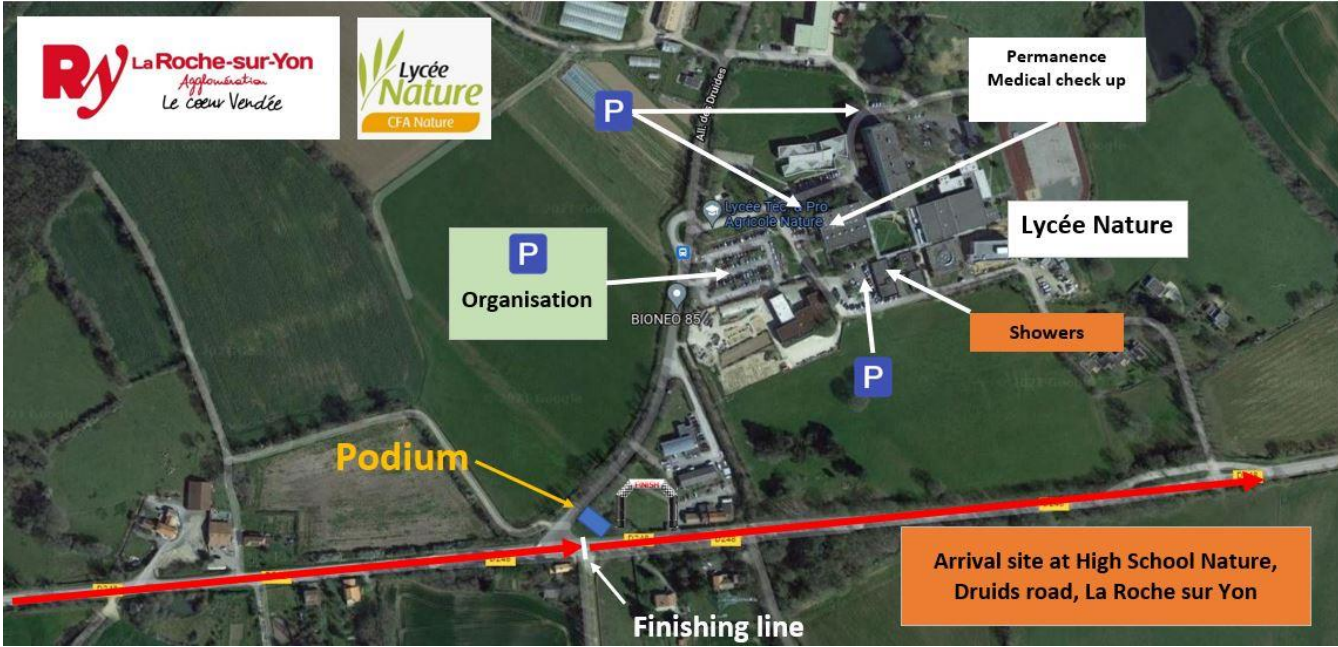
# La Roche sur Yon, Lycée Nature, finish line

## ( Druids street, D248 )

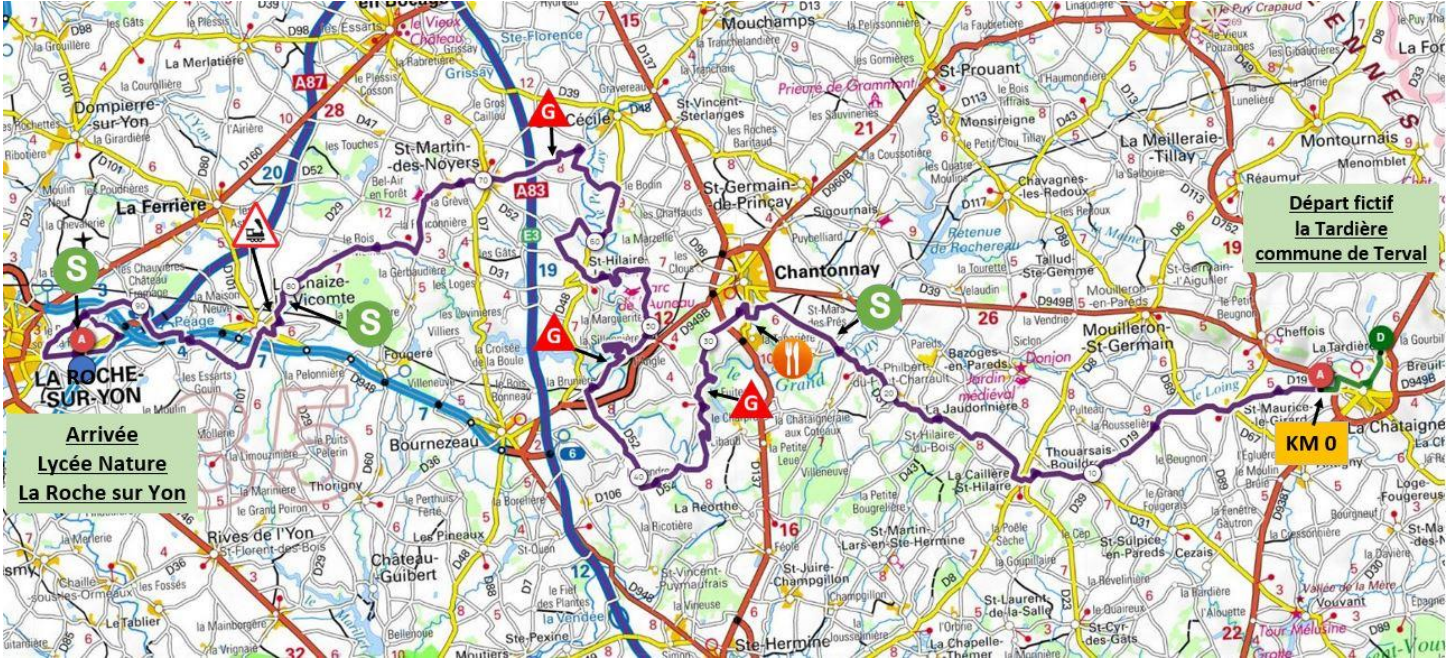
- 10H30 et 13H00 : Two schoolboy (U15 & U17) races, organisation VCPC
- 15H35 : 1<sup>st</sup> passage of the Bernaudeau Junior on the finish line
- 16H29 : End of the race
- 16H40 : Protocol to the podium
- 17H00 : Reception at Lycée Nature

## FINISH AREA





# Race route (134 KM) and profile

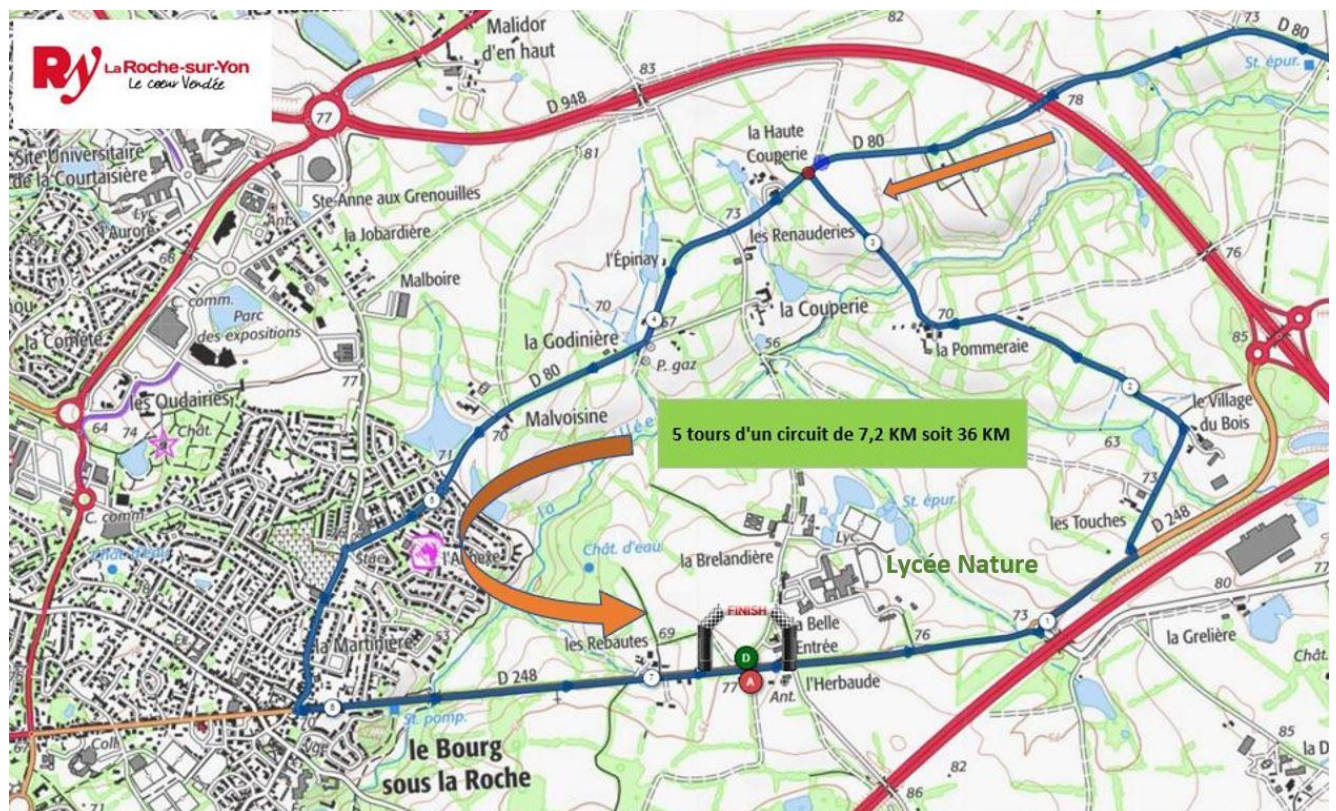


# Race Characteristics

- 134 KM including 98 KM on line and 36 KM in circuit (5 laps of 7,2 KM)
- Total elevation gain of 1260m
- Start of the race neutralized for 3,8 KM
- KM 1 au KM 26 hilly roads
- KM 26 au KM 36 succession of slopes, narrow roads
- KM 36 au KM 45 easy road
- KM 45 au KM 67 hilly roads
- KM 67 au KM 92 easy road
- KM 94 entry to the circuit
- KM 98 1st crossing the finish line

The Feeding Zone is located from KM 27,4 at Chantonnay










## Final circuit and profile



## Final circuit characteristics

- 7,2 KM to be covered 5 times or 36 KM, hilly roads
- Finish straight line of 1300m, and 1000m on a false flat uphill on a wide road

## Detailed route

AGGLOMERATIONS	N° de route	KM	KM faits	KM à faire	Horaire 40 km/h	
Départ neutralisé à partir de la Tardière ( sur 3,8 KM )	VC	3,8			13:00:00	
<b>Départ réel sortie Châtaigneraie sur D19 en direction de St Maurice le Girard</b>	D19	0	0	134	13:08:00	
St Maurice le Girard	D19	3,6	3,6	130,4	13:13:24	
Thouarsais-Bouildroux	D19	6,8	10,4	123,6	13:23:36	
La Caillère	D31	2,7	13,1	120,9	13:27:39	
St Hilaire du Bois	D31	3,4	16,5	117,5	13:32:45	
La Jaudonnière	D31	2,4	18,9	115,1	13:36:21	
St Philbert du Pont Charrault	D31	2,9	21,8	112,2	13:40:42	
Les Gabardières	 <b>Sprint 1</b>	D31	2,6	24,4	109,6	13:44:36
à gauche avant le pont de chemin de fer	VC	4,4	26,2	107,8	13:47:18	
à droite à Chantonmay sur la D949t	 <b>Ravito</b>	D949t	1,2	27,4	106,6	13:49:06
à gauche avant le passage à niveau	VC	0,5	27,9	106,1	13:49:51	
Côte de la Mouhée (500m à 6% )	VC	0,7	28,6	105,4	13:50:54	
Côte du Champ du Loup (400m , passage à 11%)	VC	2,1	30,7	103,3	13:54:03	
Côte du Fuiteau (500m à 12%)	 <b>MG 1</b>	VC	1,8	32,5	101,5	13:56:45
Le Fuiteau	VC	0,5	33	101	13:57:30	
Côte du barrage de l'Angle-Guignard (600m à 8%)	VC	3,3	36,3	97,7	14:02:27	
tout droit après les Touches	D52	1,2	37,5	96,5	14:04:15	
à droite au carrefour de l'Injustice	D52	2,1	39,6	94,4	14:07:24	
à droite à la Brunière	D949b	4,4	44	90	14:14:00	
Passage à niveau	 D949b	1	45	89	14:15:30	
Côte de l'Angle (1200m à 6%)	 <b>MG 2</b>	D949b	1	46	89	14:17:00
à gauche à l'Angle	VC	0,1	46,1	88,9	14:17:09	
Côte de l'Angle Luçon (1000m à 5%)	D60	2,6	48,7	86,3	14:21:03	
à gauche vers D52	D52	1,4	50,1	84,9	14:23:09	
à gauche vers D31	D31	2,3	52,4	82,6	14:26:36	
Côte de St Hilaire le Vouhis (1100m à 6%)	D52	2,8	55,2	79,8	14:30:48	
à droite après la carrière	VC	2,5	57,7	77,3	14:34:33	
Côte des Gruzardières (600m passage à 9%)	VC	1	58,7	76,3	14:36:03	
Côte de Bourdevaire (800m à 5%)	D48	2,2	60,9	74,1	14:39:21	
à gauche à Bodin	D98	1,5	62,4	72,6	14:41:36	
Côte de la Baudonnière (600m à 7%)	VC	2,1	64,5	70,5	14:44:45	
à gauche vers D47	D47	1	65,5	69,5	14:46:15	
Côte du Moulin des Bois (1000m à 5%)	 <b>MG 3</b>	D47	1,3	66,8	68,2	14:48:12
St Martin des Noyers	D52	2,8	69,6	65,4	14:52:24	
tout droit à la Grève	D60	3,2	72,8	62,2	14:57:12	
à droite sur D31	D31	1,9	74,7	60,3	15:00:03	
La Chaize le Vicomte	  <b>Sprint 2</b>	D101	6,5	81,2	53,8	15:09:48
à droite vers les Noyers	VC	3,1	84,3	50,7	15:14:27	
Côte des Noyers (400m passage à 8%)	VC	0,8	85,1	49,9	15:15:39	
ZA de La Folie	D101a	1,4	86,5	48,5	15:17:45	
Château Fromage	D80	5,5	92	43	15:26:00	
La Haute Couperie - Entrée sur le circuit	D80	2	94	41	15:29:00	
La Roche sur Yon rue de l'Annexe	D80	1,7	95,7	39,3	15:31:33	
à gauche vers la rue Guillerot	D80	0,3	96	39	15:32:00	
à gauche rue du Général Guérin vers D248	D248	0,6	96,6	38,4	15:32:54	
<b>Ligne d'arrivée au Lycée Nature 1er passage</b>	D248	1,4	98	37	15:35:00	
à gauche VC vers le Village du Bois	VC	1,3	99,3	35,7	15:36:57	
à gauche à la Haute Couperie D80	D80	1,9	101,2	33,8	15:39:48	
<b>Ligne d'arrivée au Lycée Nature 2ème passage</b>	VC	4	105,2	29,8	15:45:48	
<b>Ligne d'arrivée au Lycée Nature 3ème passage</b>	 <b>Sprint 3</b>	D248	7,2	112,4	22,6	15:56:36
<b>Ligne d'arrivée au Lycée Nature 4ème passage</b>	D248	7,2	119,6	15,4	16:07:24	
<b>Ligne d'arrivée au Lycée Nature 5ème passage</b>	D248	7,2	126,8	8,2	16:18:12	
<b>Arrivée</b>	D248	7,2	134	0	16:29:00	

D48 = départementale 48  
VC = Voie Communale



Sprint



Zone de ravitaillement



Grimpeur



Passage à niveau

## Sprints and Climbers

**The same reglementation for each classification**

The first three riders will score 3pts, 2 pts et 1 point respectively

If riders are tied at the finish, the following criteria will be applied:

1. Number of wins
2. Number of 2nd places.
3. Individual ranking at the time

### **3 sprints**

Sprint 1 KM 24,4

Sprint 2 KM 81,2

Sprint 3 KM 112,4

### **Sponsorship : HORPER**

les Gabardières

at La Chaize le Vicomte

3<sup>ème</sup> crossing on finish line

### **3 MG**

MG 1 KM 32,5

MG 2 KM 46

MG 3 KM 66,8

### **Sponsorship : ARCADE**

climb of Fuiteau

climb of l'Angle

climb of Moulin des Bois

## Delicate passages during the "on line circuit"



**Railroad crossing :**      **KM 45,2 in climb of l'Angle**      **KM 81,2 la Chaize le Vicomte**

***400m supply zone from KM27.4 in Chantonnay***

***Rapid descent (-9%) and turn right square and stop at KM 31 before Touchegray***

***Rapid descent (-7%) at KM 34 before the Angle-Guignard dam***

***Rapid descent (-10%) at KM 46.4 after MG 2 of l'Angle***

***Rapid descent (-7%) and turn left square and stop at KM 58.7 after the Gruzardières coast***

***Rapid descent (-5%) and very narrow bridge at KM 63.7 in the village of Gué***

***Delicate crossing of St Martin des Noyers at KM 69.6***

***Delicate crossing of the Chaize le Vicomte at KM 81.2***

***Rapid descent (-6%) at KM 84 before Les Noyers***



zone de ravitaillement de 400m à partir du KM27,4 à Chantonnay



descente rapide (-7%) au KM 34 avant le barrage de l'Angle-Guignard



descente rapide (-10%) au KM 46,4 après le MG2 de l'Angle





descente rapide (-7%), pont étroit et tourne à gauche à l'arrêt au KM58,7



descente rapide (-5%) au KM 63,7 et pont très étroit au village du Gué

## Prize list

1215 euros for the first 20 riders

<b>1<sup>st</sup> :200</b>	<b>2<sup>nd</sup> :150</b>	<b>3<sup>rd</sup> :125</b>	<b>4<sup>th</sup> :100</b>	<b>5<sup>th</sup> :90</b>
<b>6<sup>th</sup> :80</b>	<b>7<sup>th</sup> :70</b>	<b>8<sup>th</sup> :60</b>	<b>9<sup>th</sup> :50</b>	<b>10<sup>th</sup> :40</b>
<b>11<sup>th</sup> :30</b>	<b>12<sup>th</sup> :30</b>	<b>13<sup>th</sup> :30</b>	<b>14<sup>th</sup> :30</b>	<b>15<sup>th</sup> :30</b>
<b>16<sup>th</sup> :20</b>	<b>17<sup>th</sup> :20</b>	<b>18<sup>th</sup> :20</b>	<b>19<sup>th</sup> :20</b>	<b>20<sup>th</sup> :20</b>

300€ Sprints et MG	<b>1<sup>st</sup> : 70€</b>	<b>2<sup>nd</sup> : 50€</b>	<b>3<sup>th</sup> : 30€</b>
200€ first three teams	<b>1<sup>st</sup> : 100€</b>	<b>2<sup>nd</sup> : 60€</b>	<b>3<sup>st</sup> : 40€</b>

## Awards ceremony

Winner :

Second :

Third :

Best team :

Best junior 1 :

Sprints ranking : HORPER

Climbers' ranking: ARCADE

### *Medical control, permanence and showers in Lycée Nature*

**Hospitals** Hospital départemental Les Oudairies  
Boulevard Stéphane Moreau  
85000 La Roche sur Yon  
Tél : 02 51 44 61 61

Clinique St Charles  
11 Bd René Lévesque  
85000 La Roche sur Yon  
Tél : 02 51 44 44 44

Centre hospitalier de Fontenay le Comte  
11, rue du Docteur La forge  
85200 Fontenay le Comte  
Tél : 02 51 53 51 53